




Ardeïds als arrossars del camí del Toll

Fauna característica: Canal Vell i Garxal: Fotja, ànec coll-verd, bernat pescaire, esplugabous, martinet blanc, martinet ros, agró roig, agró blanc, flamenc, arpella, boscarla de canyar, fumarells, gavines i xatrac. Niño Perdido: corriol camanegre, perdiu de mar, terrorola, cogullada i alosa.


Flora característica: Canal Vell i Garxal: Canyís, boga, cirialera glauca, cirialera fruticosa, tamariu, jonc marí i espartina. Niño Perdido: doncell marí, cirialera fruticosa, cirilera glauca, limòniu i jonc marí. Zona dunar Riumar: Jull de platja, panical marí, lliri de mar, rave de mar i barrella punxosa.




Corretjola



Xibec



Agró roig



Lliri de mar









### Recomanacions

Cal dur casc, menjar i aigua suficient. En funció de l'estació de l'any us recomanem dur crema solar i repel·lent de mosquits. L'orografia és completament plana, però cal estar atents als vents habituals a la zona. Us aconsellem portar material per a la reparació de punxades. Els prismàtics també us poden ajudar a observar els ocells.


### Destaquem

El recorregut transcorre per diverses zones del Parc Natural. A les basses del Canal Vell i el Garxal és útil portar una guia d'ocells i prismàtics per identificar les aus presents. Al sosar del Niño Perdido, que és inundat sovint pel mar, podrem observar l'adaptació als sòls salins de les plantes que hi viuen. A la zona de Riumar contemplarem un espectacular ecosistema dunar.

### Normes i consells

-  -Circuleu amb precaució per les vies que connecten els dos carrils bici.
-  -Respecteu la senyalització i les zones d'accés prohibit.
-  -Respecteu la flora, la fauna o el medi.
-  -No deixeu deixalles. Ajudeu-nos a mantenir net el Parc.
-  -L'acampada només és permesa en els càmpings establerts.
-  -En les zones protegides és prohibit dur gossos sense lligar.
-  -Utilitzeu els miradors. Us mostraran el paisatge del Delta.
-  -Respecteu les zones de nidificació.

### Centres d'informació del Parc

	Ecomuseu Martí Buera, 22 43580 Deltebre Tel. 977 489 679	Casa de Fusta Bassa de l'Encanyissada 43870 Amposta Tel. 977 26 10 22
---	---	--



Col·labora:



# Itinerari

## Ecomuseu-desembocadura



Canal Vell / Garxal

Itinerari  
Ecomuseu - desembocadura

Fitxa Tècnica

Distància: 32 km

Localització: Deltebre, Canal Vell, Garxal, Riu Ebre

Durada: etapa per realitzar tranquil·lament en una jornada

Desnivell: inexistent. Completament pla

Dificultat: baixa

Usuaris: carril bici: a peu, en bicicleta i a cavall

Resta: Atenció amb els cotxes!!

Tipus de ferm: asfalt i terra

Època recomanada: tot l'any

Distància

Km 0 Ecomuseu

Km 2,7 Passeig fluvial de Deltebre

Km 8,9 Canal Vell

Km 13,7 Niño Perdido

Km 14,9 Riumar

Km 16,3 Garxal

Km 17,8 Far del Garxal

Km 19 Muntell de les Verges

Km 20,5 Carril bici "Caminos Naturales"

Km 24,8 Pont dels Moros

Km 27,5 Passeig fluvial de Deltebre

Km 31,9 Ecomuseu

7 Far del Garxal

8 Riu Ebre



9 Muntell de les Verges

10 Pont dels Moros



# 2

## Itinerari Ecomuseu - desembocadura



1 Ecomuseu

### Descripció:

Iniciem el recorregut a l'Ecomuseu (Km 0). El deixem a la nostra dreta i continuem endavant 100 metres fins arribar al Carrer Girona (km 0,1). Girem a l'esquerra i continuem pel mateix carrer durant 400 m fins arribar a un Stop. Creuem el carrer i seguim endavant 400 m més fins arribar a un nou Stop, on girarem a l'esquerra (observarem el senyal de Caminos Naturales: Ebro GR 99, que ens acompanyarà parcialment durant el recorregut). Continuem pel carrer Riu Ebre (amb un canalet a la nostra dreta i una zona d'hortets) fins arribar al final, on tindrem una senyal de cedi el Pas (Km 1,8). Girem a la dreta (observem uns grans eucaliptus) per l'Avinguda Generalitat i als pocs metres arribem al Passeig Reinosa. Continuem endavant (observarem el llagut situat al Club Nàutic de Deltebre) fins enllaçar amb l'inici del Passeig fluvial (Km 2,7). Gaudirem de la presència de l'Ebre, observarem un antic niu de metralladores i disposarem de la primera àrea de descans de l'itinerari.

Quan finalitza el passeig fluvial, ens trobem amb la rotonda (km 4,3) de la carretera de Deltebre a Riumar. La creuem tot recte amb molta precaució i vigilant els cotxes, fins arribar al canal de l'esquerra de l'Ebre (formigonat).

Malgrat trobar la senyal del GR 99, continuarem recte per un camí de terra, amb la sèquia del Toll a mà esquerra. Al cap d'1 Km enllacem amb el camí del Toll, ja asfaltat (Km 5,4). Girem a mà dreta i seguim recte durant 2,2 km fins que s'acaba el camí del Toll. Aquí (Km 7,7), girarem a mà esquerra en busca del mirador i de la bassa del Canal Vell (observeu els indicadors), situats a 1,2 Km. Per accedir al mirador, s'ha de fer pel darrera d'una finca particular (observeu els senyals). Un cop al mirador (Km 8,9) podem gaudir d'un merescut descans i gaudir dels ocells presents a la bassa.

Retornem sobre les nostres passes i ens incorporem novament al camí pel qual circulàvem abans de desviar-nos cap al mirador. Seguim cap a l'esquerra i al cap d'uns 800 metres creuarem el desguàs del Penal. En aquest punt (Km 10,3) girem a la dreta (deixant al darrera una plantació de palmeres) i seguim recte durant 180 metres, on ens desviarem a l'esquerra creuant un canal amb comportes i seguint direcció cap a la Platja de la Bassa d'Arena. Al cap de 1,5 Km hem de continuar obligatòriament cap a l'esquerra (Km 12,5) i ja veiem al fons el Mediterrani i la citada platja. Seguim endavant i al cap de 1,1 Km girarem a la dreta per un camí d'arena que ens endinsa pel sosar del Niño Perdido (Km 13,7). Seguim per aquest camí tot recte durant 1,2 Km fins arribar a la urbanització Riumar (Km 14,9). Girem a l'esquerra en busca del Passeig Marítim de Riumar i seguim endavant amb la platja i el Mediterrani a la nostra esquerra fins arribar a l'inici del carril bici del Garxal (Km 16,3).

Ens endinsem pel camí d'arena fins arribar al mirador situat a 400 m, on podrem observar la fauna present a la llacuna del Garxal. Seguim endavant fins arribar al far (Km 17,8), situat a 1,1 km del mirador. Ens trobem novament amb l'Ebre, que aquí enfila el darrer tram abans d'unir-se amb la Mediterrània.

Resseguiem l'Ebre a contracorrent, el deixem a la nostra esquerra i seguim endavant per un camí asfaltat durant 1,1 km, punt on ens desviarem a l'esquerra en busca del Muntell de les Verges (Km 19), duna fixa de 4 metres d'alçada des d'on podrem albirar l'illa de Buda. Seguim endavant per la vora del riu fins arribar al port fluvial de Deltebre. El rodegem i continuem per la ribera de l'Ebre fins arribar a les golondrines, on neix el carril bici Caminos Naturales: Ebro GR 99 (Km 20,5), i que ens ha de conduir de nou a Deltebre.

Aquest carril bici va paral·lel a la carretera de Deltebre a Riumar. Podem realitzar el darrer descans a l'àrea de picnic del Pont dels Moros (Km 24,8). (Vigileu al creuar la carretera!!). Seguim endavant pel GR 99 que s'enfila pel costat del canal fins arribar a la rotonda per accedir al nucli urbà de Deltebre. Creuarem la rotonda amb precaució i continuarem pel Passeig fluvial (Km 27,5).

En aquest indret, retornem cap a l'Ecomuseu situat a 4,3 km, resseguint el mateix trajecte que a l'anada (Passeig fluvial, Passeig Reinosa, Av. Generalitat, Carrer Riu Ebre i Carrer Girona), arribant al punt de partida havent realitzat un recorregut total de 32 km.

Aquest itinerari transcorre per camins rurals (70%) i per carrils bici (30%). Tot i la baixa densitat de vehicles, cal estar-ne atents, sobretot a les cruïlles.



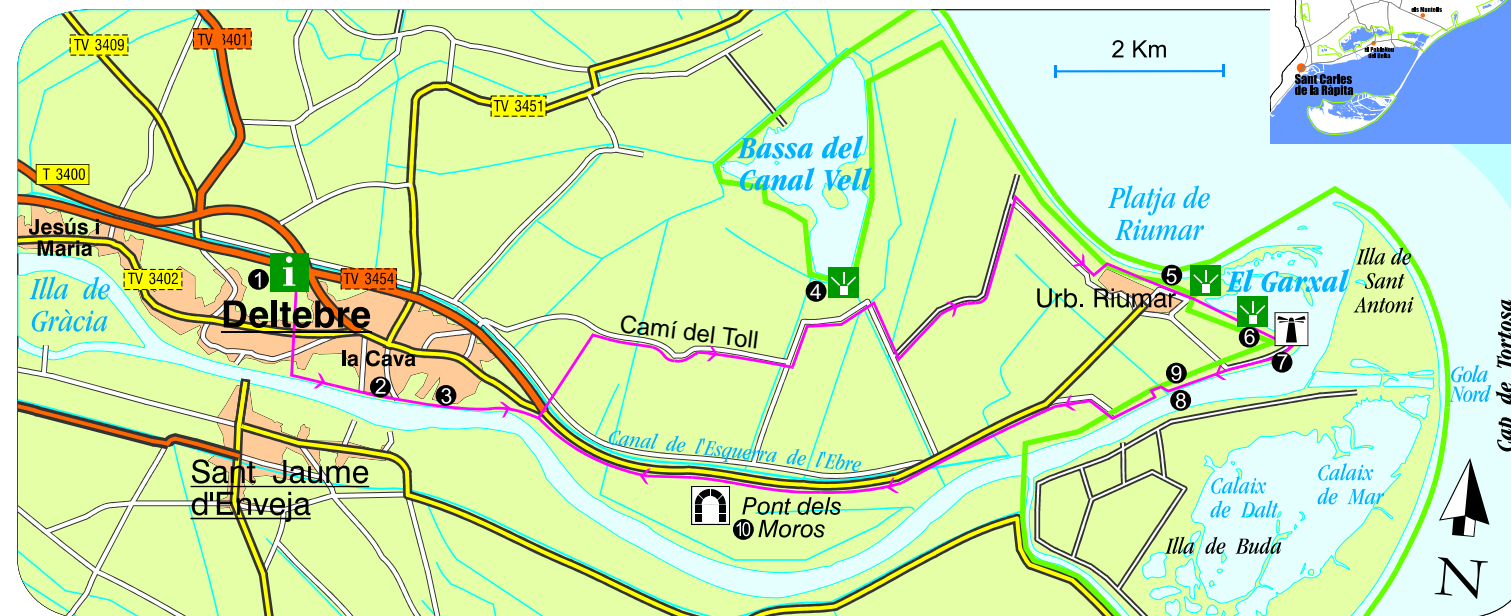
2 Llagut



3 Passeig fluvial de Deltebre



4 Mirador del Canal Vell



5 Dunes de Riumar



6 Mirador del Garxal



6 GR 99



▭ Límits del Parc Natural

▭ Zones urbanes

▬ Carreteres principals

→ Itinerari

▭ Mirador

▭ Far






Martinetes en los arrozales del camino del Toll

Fauna característica: **Canal Vell y Garxal:** Focha, ána-de real, garza real, garcilla bueyera, garceta común, garcilla cangrejera, garza imperial, garceta grande, flamenco, aguilucho lagunero, carricero común, fumarel, gaviotas y charranes. **Niño Perdido:** chorlito patinegro, canastera, terrera marismefa, cogujada y alondra común.

Flora característica: **Canal Vell y Garxal:** Carrizo, enea, sosa alacranera, taray, junco y espartina. **Niño Perdido:** artemisia, sosa alacranera, limonium y junco. **Zona dunar Riumar:** grama de playa, cardo de mar, azucena marina, oruga de mar y barrilla pinchosa.



Campanilla



Pato colorado



Garza imperial



Azucena de mar









### Recomendaciones:

Es necesario llevar casco, además de comida y agua suficiente. En función de la estación del año, recomendamos llevar crema solar y repelente de mosquitos. La orografía es completamente plana, pero hay que estar atentos a los vientos habituales en la zona. Se aconseja llevar material para la reparación de pinchazos. Los prismáticos también pueden ser de ayuda para observar las aves.

### Destacamos

El recorrido transcurre por varias zonas del Parque Natural. En las lagunas del Canal Vell y Garxal es útil llevar una guía de aves y prismáticos para identificar a las aves presentes. En el saladar del Niño Perdido, que se inunda frecuentemente por el mar, podremos observar la adaptación de la vegetación a los suelos salinos. En la zona de Riumar contemplaremos un espectacular ecosistema dunar.

### Normas y consejos

-  - Circula con precaución por las vías que conectan los carriles bici.
-  - Respeta las señalizaciones y las zonas de acceso prohibido.
-  - Respeta la flora, la fauna y el entorno.
-  - No dejes desperdicios. Ayúdanos a mantener limpio el Parque.
-  - Solamente se permite acampar en los cámpings autorizados.
-  - En las zonas protegidas está prohibido llevar perros sin correa.
-  - Utiliza los miradores, te mostrarán el paisaje del Delta.
-  - Respeta las zonas de nidificación.

### Centros de información del Parque

**Ecomuseu**  
Martí Buera, 22  
43580 Deltebre  
Tel. 977 489 679

[www.parcscdecatalunya.net](http://www.parcscdecatalunya.net)

**Casa de Fusta**  
Bassa de l'Encanyissada  
43870 Amposta  
Tel. 977 26 10 22

 **Parc Natural del Delta de l'Ebre**

 Generalitat de Catalunya  
**Departament de Medi Ambient i Habitatge**

 **EUROPARC FEDERATION**  
EUROPEAN CHARTER FOR SUSTAINABLE TOURISM IN PROTECTED AREAS

 **European Charter of Sustainable Tourism in Protected Areas**

Col.labora:

 **Ajuntament de Deltebre**

 **PAPER ECOLOGIC**

# Itinerario

## Ecomuseu-desembocadura



### Canal Vell / Garxall



Itinerari  
Ecomuseu - desembocadura

Ficha Técnica

Distancia: 32 km

Localización: Deltebre, Canal Vell, Garxal, Río Ebro

Duración: etapa para realizar tranquilamente en una jornada

Desnivel: inexistente. Completamente llano

**Dificultad:** baja

Usuarios: carril bici: a pie, en bicicleta y a caballo

Resto: ¡¡Atención con los coches!!

**Tipo de firme:** asfalto y tierra

**Época recomendada:** todo el año

Distancia

**Km 0** Ecomuseu

**Km 2,7** Paseo fluvial de Deltebre

**Km 8,9** Canal Vell

**Km 13,7** Niño Perdido

**Km 14,9** Riumar

**Km 16,3** Garxal

**Km 17,8** Faro del Garxal

**Km 19** Muntell de les Verges

**Km 20,5** Carril bici "Caminos Naturales"

**Km 24,8** Pont dels Moros

**Km 27,5** Paseo fluvial de Deltebre

**Km 31,9** Ecomuseu

**7** Faro del Garxal

**8** Riu Ebre



**9** Muntell de les Verges

**10** Pont dels Moros

 **Parc Natural del Delta de l'Ebre**

 Generalitat de Catalunya  
**Departament de Medi Ambient i Habitatge**



## Itinerari Ecomuseu - desembocadura



1 Ecomuseu

### Descripción:

Iniciamos el recorrido en el **Ecomuseu** (Km 0). Dejándolo a nuestra derecha, avanzaremos 100 metros hasta llegar a la Calle Girona (km 0,1). Giraremos a la izquierda y continuaremos por la misma calle unos 400 m hasta llegar a un Stop. Cruzaremos la calle y seguiremos recto 400 m más hasta llegar a un nuevo Stop, donde giraremos a la izquierda (observaremos la señal de **Caminos Naturales: Ebro GR 99**, que nos acompañará parcialmente durante el recorrido). Continuaremos por la calle Riu Ebre (con un acequia a nuestra derecha y por una zona de huertas) hasta llegar al final, donde tendremos una señal de ceda el Paso (Km 1,8). Giraremos a la derecha (observaremos unos grandes Eucaliptus) por la Avenida Generalitat y a los pocos metros llegaremos al Paseo Reinos. Continuaremos hacia delante (observaremos el laúd situado en el Club Náutico de Deltebre) hasta enlazar con el inicio del Paseo fluvial (Km 2,7). En este punto el **Ebro** saldrá a nuestro encuentro, observaremos un antiguo nido de metralletas y dispondremos de la primera área de descanso del itinerario.

Cuando finaliza el paseo fluvial, nos encontraremos con la rotonda (km 4,3) de la carretera de Deltebre a Riumar. La cruzaremos recto con mucha precaución y atención a los coches, hasta llegar al canal de la Izquierda del Ebro (revestido de hormigón).

A pesar de encontrar la señal del GR 99, continuaremos recto por un camino de tierra, con la acequia del **Toll** a nuestra izquierda. Al cabo de 1 Km enlazaremos con el camino del Toll, ya asfaltado (Km 5,4). Giraremos a la derecha y seguiremos recto durante 2,2 km hasta el final del camino del **Toll**. Aquí (Km 7,7), giraremos a la izquierda en busca del mirador y de la laguna del **Canal Vell** (observad los indicadores), situados a 1,2 Km.

Para acceder al mirador, se debe de hacer por detrás de una finca particular (observad las señales).

Una vez en el mirador (Km 8,9) podremos disfrutar de un merecido descanso y contemplar las aves presentes en la laguna.

Volveremos sobre nuestros pasos y seguiremos por el camino por el que circulábamos antes de desviarnos hacia el mirador. Seguimos hacia la izquierda y al cabo de unos 800 m cruzaremos el desguace del **Penal**. En este punto (Km 10,3) giraremos a la derecha (dejando atrás una plantación de palmeras) y seguiremos recto durante 180 m, donde nos desviaremos a la izquierda cruzando un canal con compuertas y seguiremos en dirección hacia la playa de la **Bassa d'Arena**. Al cabo de 1,5 Km debemos continuar obligatoriamente hacia la izquierda (Km 12,5) divisando, al fondo, el **Mediterráneo** y la citada playa. Seguiremos hacia adelante y al cabo de 1,1 Km giraremos a la derecha por un camino de arena que nos conducirá a través del saladar del **Niño Perdido** (Km 13,7). Seguimos recto por este camino durante 1,2 Km hasta llegar a la urbanización **Riumar** (Km 14,9). Giraremos a la izquierda en busca del Paseo Marítimo de Riumar y avanzaremos con la playa y el **Mediterráneo** a nuestra izquierda hasta llegar al inicio del carril bici del **Garxal** (Km 16,3).

Nos adentraremos por el camino de arena hasta llegar al mirador situado a 400 m, desde donde observaremos la fauna presente en la laguna del **Garxal**. Seguiremos hacia adelante hasta llegar al faro (Km 17,8), situado a 1,1 km del mirador. Nos encontraremos nuevamente con el **Ebro**, que aquí inicia el último tramo antes de unirse con el **Mediterráneo**.

Reseguiremos el río a contracorriente, dejándolo a nuestra izquierda y continuando recto por un camino de asfalto durante 1,1 km, punto en que nos desviaremos a la izquierda en busca del **Muntell de les Verges** (Km 19), duna fija de 4 m de altura desde donde podremos observar la **isla de Buda**. Seguiremos hacia delante por la ribera del río hasta llegar al puerto fluvial de Deltebre. Lo rodearemos, siguiendo el **Ebro** hasta llegar a las golondrinas, donde nace el carril bici **Caminos Naturales: Ebro GR 99** (Km 20,5), que nos conducirá de nuevo hacia **Deltebre**.

Este carril bici circula paralelo a la carretera de Deltebre a Riumar. Podremos realizar el último descanso en el área de picnic del Pont dels Moros (Km 24,8). (¡¡Vigilad al cruzar la carretera!!). Seguiremos recto por el GR 99 que sigue paralelo al canal hasta llegar a la rotonda de acceso al núcleo urbano de Deltebre. Cruzaremos la rotonda con precaución y continuaremos por el Paseo fluvial (Km 27,5).

En este punto, regresaremos al **Ecomuseu** situado a 4,3 km, resiguiendo el mismo trayecto que en la ida (Paseo fluvial, Paseo Reinos, Av. Generalitat, Calle Riu Ebre y Calle Girona), llegando al punto de partida habiendo realizado un recorrido total de 32 Km.

Este itinerario transcurre por caminos rurales (70%) y por carriles bici (30%). A pesar de la baja densidad de vehículos, debemos permanecer atentos, sobretodo en los cruces.



2 Laúd



3 Paseo fluvial de Deltebre



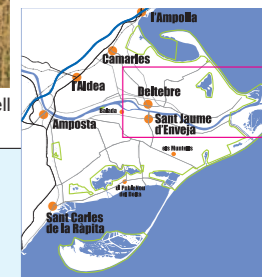
4 Mirador del Canal Vell



5 Dunas de Riumar

6 Mirador del Garxal

6 GR 99






Ducks in the rice paddies on the road of El Toll

**Typical fauna: Canal Vell and Garxal:** Coot, Mallard, Grey Heron, Cattle Egret, Little Egret, Squacco Heron, Purple Heron, Large Egret, Flamingo, Marsh Harrier, Reed Warbler, Terns and Gulls. **Niño Perdido:** Kentish Plover, Pratincole, Short-Toed Lark, Crested Lark and Allis Shad.

**Characteristic flora: Canal Vell and Garxal:** Common Reed, Cattail, Saltwort, Glasswort, Tamarisks, Sea Rush and Spartina. **Niño Perdido:** Sea Wormwood, Glasswort, Saltwort, Common Sea-Lavender and Sea Rush. **Riumar dune area:** Sand Couch Grass, Sea Holly, Sea Daffodil, European Searocket and Russian T' histle.



Field Bindweed



Red-crested Pochard



Purple Heron



Sea Daffodil









### Recommendations

Take a helmet, food and enough water. Sun cream and mosquito repellent are also recommendable, depending on the season of the year. The land is completely flat but bear in mind the zone's typical winds. Take puncture repair material. Binoculars may also be of help for bird-watching.


### Important features

The route travels through different areas of the Natural Park. A guide to birds and binoculars are useful for identifying the birds on the lagoons of El Canal Vell and El Garxal. In the Niño Perdido area of saltwort, which is often flooded by the sea, visitors can see how the plants that live there have adapted to the saline soil. The Riumar zone features a spectacular dune ecosystem.

### Rules and advice

-  - Ride carefully along the roads that join the two cycle tracks.
-  - Pay attention to signposting in the zones where access is not allowed.
-  - Respect the flora, fauna and the environment.
-  - Do not leave any rubbish. Help us to keep the Park clean.
-  - Camping is only allowed on authorised camp sites.
-  - Dogs must be kept on a lead in protected zones.
-  - Use the viewpoints for views of the Delta landscape.
-  - Respect nesting zones.

### Park Information Centres

	Ecomuseu Martí Buera, 22 43580 Deltebre Tel. 977 489 679	Casa de Fusta Bassa de l'Encanyissada 43870 Amposta Tel. 977 26 10 22
	<a href="http://www.parcscdecatalunya.net">www.parcscdecatalunya.net</a>	



Col.labora:



grupapbs.com - Fotografies: Mariano Cebolla



2

Route  
Ecomuseum-river mouth

# Route

## Ecomuseum-river mouth



Canal Vell / Garxall



### Technical specifications

Distance: 32 km

Location: Deltebre, Canal Vell, Garxal, River Ebro

Duration: a route to be cycled at leisure in a day

Height difference: none. Completely flat

**Difficulty:** low

Users: cycle track: on foot, by bicycle or on horseback

Other details: Watch out for cars!!

**Type of track:** tarmac and earth

Recommended season: throughout the year

### Distance

- Km 0** Ecomuseum
- Km 2,7** Deltebre riverside promenade
- Km 8,9** Canal Vell
- Km 13,7** Niño Perdido
- Km 14,9** Riumar
- Km 16,3** Garxal
- Km 17,8** Faro del Garxal
- Km 19** Muntell de les Verges
- Km 20,5** "Caminos Naturales" cycle track
- Km 24,8** Pont dels Moros (bridge)
- Km 27,5** Deltebre riverside promenade
- Km 31,9** Ecomuseum

7 El Garxal lighthouse

8 River Ebro



9 Muntell de les Verges

10 Pont dels Moros





Itinerari  
Ecomuseu - desembocadura



1 Ecomuseu

Description:

The route sets out from the **Ecomuseum** (km 0). Leave the museum behind on the right and continue 100 metres to Carrer Girona (km 0.1). Turn left and carry on along the same street for 400 metres until you reach a Stop sign. Cross the street and continue straight on for a further 400 metres to another Stop sign. Turn left (note the “**Caminos Naturales**”: **Ebro GR 99** sign, which accompanies some of the route). Continue along Carrer Riu Ebre (there is a narrow water channel on the right and an area of small vegetable gardens) until the end, where there is a Give Way sign (km 1.8). Turn right (at some large eucalyptus trees) along Avinguda Generalitat, which, after several yards, meets Passeig Reinosà. Continue straight on (note the *llagut boat* at the Deltebre Sailing Club) to the start of the riverside promenade (km 2.7). This is a point at which to enjoy the **Ebro**, see an old machine gun nest and use the first rest area on the route.

At the end of the riverside promenade, the route comes to a roundabout (km 4.3) on the road from Deltebre to Riumar. Go round it and continue straight ahead, paying careful attention to cars. Carry on to the Esquerra Channel of the Ebro (concrete track).

Although the route encounters the GR 99 sign, continue straight on along an earth track, with irrigation channel of **El Toll** on the left. After 1 km the route meets the tarmacked road of **El Toll** (km 5.4). Turn right and carry straight on for 2.2 km until the end of the road of **El Toll**. Turn left at this point (km 7.7) and look out for the viewpoint and the lagoon of **El Canal Vell** (keep an eye out for signs), some 1.2 km further along. Access to the viewpoint is from behind a private house (see signs).

The viewpoint (km 8.9) is a good place to enjoy a well-earned rest and to watch the birds on the lagoon.

Go back the same way to meet the route you were following prior to the diversion to the viewpoint. Go left and, some 800 metres further ahead, cross the wastepipe of **El Penal**. Turn right at this point (km 10.3) (leaving a palm tree plantation behind) and carry straight on for 180 metres. Turn to the left, crossing a canal with sluice gates, and continue towards La **Bassa d’Arena** beach. After 1.5 km, the route veers off left (km 12.5) and views in the distance appear of the **Mediterranean** and of the beach. Go straight on and turn right, after 1.1 km, along a sandy track that leads deep into the **Niño Perdido** area of saltwort (km 13.7). Carry straight on along this track for 1.2 km to the **Riumar** housing development (km 14.9). Turn left, look for the **Riumar** seafront and then carry on to the start of the cycle track of **El Garxal** (km 16.3), with the beach and the Mediterranean on the left.

The route continues along the sandy track until it reaches the viewpoint, 400 metres ahead, from which the fauna in the lagoon of **El Garxal** can be observed. Carry straight on to the lighthouse (km 17.8), which is 1.1 km from the viewpoint. The route thereupon again encounters the **Ebro**, in its last stretch before the river meets the **Mediterranean**.

Continue upriver alongside the **Ebro**, which the route leaves behind on the left to follow a tarmacked road for 1.1 km. It then veers left to **El Muntell de les Verges** (km 19), a fixed dune with a height of 4 metres from which the **Island of Buda** can be discerned. Carry on beside the river to the river port of Deltebre. The route goes round the port and carries on alongside the river **Ebro** to the *golondrines* (pleasure boats), the starting point for the “**Caminos Naturales**”: **Ebro GR 99** cycle track (km 20.5), along which the route then returns to **Deltebre**.

This cycle track runs parallel to the road from Deltebre to Riumar. The last rest can be taken at the picnic area of **El Pont dels Moros** (km 24.8). (Be careful when crossing the road!!). Carry on along the GR 99, which runs alongside the canal until it reaches the roundabout that provides access to the town of Deltebre. Go round the roundabout carefully and continue along the riverside promenade (km 27.5).

At this point, the route returns to the **Ecomuseum**, 4.3 km away, along the same way as the outward journey (riverside promenade, *Passeig Reinosà*, *Av. Generalitat*, *Carrer Riu Ebre* and *Carrer Girona*) and reaches the starting point after having covered a total distance of 32 km.

This route travels along country lanes (70%) and cycle tracks (30%). Despite the low density of traffic, pay great attention, particularly at crossroads.



2 Llagut boat



3 Deltebre riverside promenade



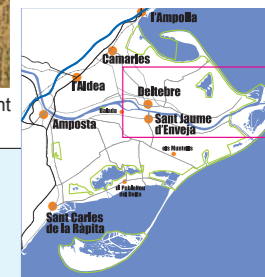

4 Canal Vell viewpoint



5 Riumar dunes

6 El Garxal viewpoint

6 GR 99






Ducks in the rice paddies on the road of El Toll

Faune caractéristique: **Canal Vell et Garxal:** foulque acroule, canard colvert, héron cendré, pique-boeuf, aigrette garzette, héron crabier, héron pourpré, grande aigrette, flamand rose, busard des roseaux, rousserolle effarvatte, guifettes, mouettes et sternes. **Niño Perdido:** gravelot à collier interrompu, glaréole à collier, alouette, cochevis et alouette des champs.

Flore caractéristique: **Canal Vell et Garxal:** roseaux communs, massette, salicorne glauque, salicorne fruticuleuse, tamaris, jonc marin et spartine. **Niño Perdido:** armoise, salicorne fruticuleuse, salicorne glauque, lavande de mer et jonc marin. **Zone dune Riumar:** ivraie enivrante, panicaut maritime, lis mathiole, roquette de mer et soude maritime.



Liseron des champs



Nette rousse



Héron pourpré



Lis mathiole









### Recommandations

Il faut emporter un casque et suffisamment d'aliments et de boissons. En fonction de la saison de l'année, nous vous recommandons de mettre de la crème solaire et un anti-moustique. L'orographie est entièrement plate, mais il faut être attentifs aux vents habituels dans la zone. Nous vous conseillons d'emporter du matériel pour réparer les crevaisons. Des jumelles peuvent également vous être utiles pour observer les oiseaux.


### À souligner

Le parcours se développe sur différentes zones du Parc Naturel. Dans les bassins du El Canal Vell et du El Garxal, il est utile d'avoir un guide sur les oiseaux et des jumelles pour identifier les oiseaux présents. Dans la plantation de soude maritime du Niño Perdido, souvent inondée par la mer, nous pourrions observer l'adaptation aux sols salins des plantes qui y poussent. Dans la zone de Riumar, nous contemplerons un spectaculaire écosystème dunal.

### Rules and advice

-  - Circulez avec précaution sur les voies qui relient les deux pistes cyclables.
-  - Respectez la signalisation et les zones d'accès interdit.
-  - Respectez la flore, la faune ou l'environnement.
-  - Ne laissez pas de déchets. Aidez-nous à maintenir le Parc propre.
-  - Le camping n'est permis que dans les campings établis.
-  - Dans les zones protégées, les chiens doivent obligatoirement être tenus en laisse.
-  - Utilisez les miradors. Ils vous feront découvrir le paysage du Delta.
-  - Respectez les zones de nidification.

### Centres d'information du Parc

	Ecomuseu Martí Buera, 22 43580 Deltebre Tel. 977 489 679	Casa de Fusta Bassa de l'Encanyissada 43870 Amposta Tel. 977 26 10 22
	<a href="http://www.parcscdecatalunya.net">www.parcscdecatalunya.net</a>	



Col.labora:



# Itinéraire

## Écomusée - embouchure



### Canal Vell / Garxall



Itinéraire  
Écomusée - embouchure

Fiche technique

Distance: 32 km

Emplacement: Deltebre, Canal Vell, Garxal, Fleuve Èbre

Durée: étape à réaliser tranquillement en une journée

Dénivellement: inexistant. Complètement plat

**Difficulté:** faible

Utilisateurs: piste cyclable : à pied, en bicyclette et à cheval

Autres: attention aux voitures !

Types de revêtement: bitume et terre

Époque recommandée: toute l'année

Distance

**Km 0** Écomusée

**Km 2,7** Promenade fluviale de Deltebre

**Km 8,9** Canal Vell

**Km 13,7** Niño Perdido

**Km 14,9** Riumar

**Km 16,3** Garxal

**Km 17,8** Phare du Garxal

**Km 19** Muntell de les Verges

**Km 20,5** Piste cyclable "Camins Naturales"

**km 24,8** Pont dels Moros

**Km 27,5** Promenade fluviale de Deltebre

**Km 31,9** Écomusée

**7** El Garxal lighthouse

**8** Fleuve Èbre



**9** Muntell de les Verges

**10** Pont dels Moros





Itinéraire  
Écomusée - embouchure



1 Ecomuseo

Description:

Nous commençons le parcours à l'**Écomusée** (km 0) qui se trouve à notre droite. Nous continuons alors en face pendant 100 mètres jusqu'à arriver à Carrer Girona (km 0,1). Nous tournons à gauche et continuons dans la même rue sur 400 m jusqu'à arriver à un Stop. Nous traversons la rue et continuons tout droit sur 400 m jusqu'à arriver à un nouveau Stop, où nous tournons à gauche (nous observerons le signal de **Caminos Naturales : Ebro GR 99**, qui nous accompagnera partiellement pendant le parcours). Nous continuons par Carrer Riu Ebre (avec un petit canal à notre droite et une zone de vergers) jusqu'à arriver à la fin, où nous verrons un signal de « Cédez le passage » (km 1,8). Nous tournons à droite (nous observons de grands eucalyptus) par Avinguda Generalitat et, quelques mètres plus loin, nous arrivons à la Passeig Reinosà. Nous continuons tout droit (nous observerons la felouque située au Club Nautique de Deltebre) jusqu'à atteindre le début de la promenade fluviale (km 2,7). Nous pourrions alors profiter de la présence de l'**Èbre**, observerons un ancien nid de mitrailleuses et nous disposerons de la première aire de repos de l'itinéraire.

Quand s'achève la promenade fluviale, nous débouchons sur le rond-point (km 4,3) de la route de Deltebre à Riumar. Nous la traversons tout droit, en faisant très attention aux voitures, jusqu'à arriver au canal de L'Esquerra de l'Èbre (bétonné).

Bien que nous rencontrons le signal du GR 99, nous continuons tout droit à travers un chemin de terre, le canal d'irrigation du El Toll se trouvant à notre gauche. Au bout de 1 km, nous prendrons le chemin du El **Toll**, bitumé (km 5,4). Nous tournons à droite et continuons tout droit sur 2,2 km jusqu'à la fin du chemin du El **Toll**. Ici (km 7,7), nous tournerons à gauche à la recherche du mirador et du bassin du El **Canal Vell** (observez

les indicateurs), situés à 1,2 Km. L'accès au mirador se fait en passant derrière une propriété privée (observez les signaux). Une fois arrivés au mirador (km 8,9), nous pourrions profiter d'un repos bien mérité et des oiseaux présents dans le bassin.

Nous retournons sur nos pas et reprenons le chemin sur lequel nous étions avant de nous dévier vers le mirador. Nous suivons vers la gauche et au bout d'environ 800 mètres nous traverserons le déversoir du El **Penal**. À ce point (km 10,3), nous tournons à droite (laissant derrière nous une plantation de palmiers) et nous suivons tout droit sur 180 mètres, où nous nous dévierons sur la gauche en traversant un canal à vannes et nous nous dirigerons vers la plage La **Bassa d'Arena**. Au bout de 1,5 km, nous devons obligatoirement continuer vers la gauche (km 12,5) et nous voyons alors au fond la **Méditerranée** et la plage mentionnée. Nous suivons tout droit et au bout de 1,1 km nous tournerons à droite par un chemin de sable qui nous conduit à la plantation de soude maritime du **Niño Perdido** (km 13,7). Nous suivons ce chemin tout droit sur 1,2 km jusqu'à arriver au lotissement **Riumar** (km 14,9). Nous tournons à gauche à la recherche de la promenade maritime de Riumar et nous continuons tout droit, la plage et la **Méditerranée** sur notre gauche, jusqu'à arriver au début de la piste cyclable du El Garxal (km 16,3).

Nous prenons alors le chemin de sable jusqu'à atteindre le mirador situé à 400 m, où nous pourrions observer la faune présente dans la lagune du El Garxal. Nous suivons tout droit jusqu'à arriver au phare (km 17,8), situé à 1,1 km du mirador. Nous retrouvons l'**Èbre** qui, ici, parcourt son dernier tronçon avant de s'unir à la **Méditerranée**.

Nous longeons l'Èbre à contre-courant, le laissons à notre gauche puis suivons tout droit sur un chemin bitumé sur 1,1 km, point où nous nous dévierons vers la gauche à la recherche de **El Muntell de les Verges** (km 19), une dune fixe de 4 mètres de hauteur d'où nous pourrions entrevoir l'**Île de Buda**. Nous continuons tout droit le long de la berge du fleuve jusqu'à arriver au port fluvial de Deltebre. Nous le contournerons et continuons le long des berges de l'**Èbre** jusqu'à arriver aux golondrines (bateaux-mouches), où commence la piste cyclable **Caminos Naturales : Ebro GR 99** (km 20,5), et qui nous mène à nouveau à **Deltebre**.

Cette piste cyclable est parallèle à la route de Deltebre à Riumar. Nous pouvons faire une halte à l'aire de pique-nique du Pont dels Moros (km 24,8). (Faites attention en traversant la route !). Nous continuons tout droit sur le GR 99 qui se prolonge le long du canal jusqu'à atteindre le rond-point pour accéder au noyau urbain de Deltebre. Nous traverserons le rond-point et, en faisant très attention, nous continuerons sur la promenade fluviale (km 27,5).

À cet endroit, nous reviendrons vers l'**Écomusée** situé à 4,3 km, en suivant le même trajet qu'à l'aller (promenade fluviale, Passeig Reinosà, Av. Generalitat, rue Riu Ebre et Carrer Girona), pour arriver au point de départ en ayant fait un parcours total de 32 km.

Cet itinéraire se développe sur des chemins ruraux (70%) et des pistes cyclables (30%). Malgré la faible densité de véhicules, il faut toujours rester attentifs, surtout aux croisements.



2 Felouque



3 Promenade fluviale de Deltebre



4 Mirador du El Canal Vell



5 Dunes de Riumar

6 Mirador du El Garxal

6 GR 99

